


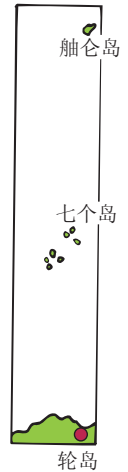
自然状況（自然）

石川县位于日本本州的中央，南北狭长，由两部分组成，一部分是伸向日本海并呈丘陵地貌的能登地区，另一部分是壮观的白山山脉，广阔的平原构成的加贺地区。

石川县四季分明，县内有以丰富的高山植物群落，大片的山毛榉原始林和大型哺乳类动物的宝库而闻名的白山国立公园，还有拥有美丽海岸线的能登半岛国定公园，越前加贺海岸国定公园等。

石川県は、本州のほぼ中央部に位置し、南北に細長く、日本海に突き出した丘陵性の能登地域と白山山系や平野が発達した加賀地域から成り立っています。


県内には、優れた高山植物群落や広大なブナの原生林、大型ほ乳類の宝庫として知られる白山国立公園や美しい海岸美を誇る能登半島国定公園、越前加賀海岸国定公園などがあり、その四季は変化に富んでいます。



能登半島国定公園（9,672ha）
（能登半島国定公園）



越前加賀海岸国定公園（9,794ha）
（越前加賀海岸国定公園）



白山国立公園（49,900ha）
（白山国立公園）



自然状况 (自然)

主要山岳 (主要山岳)

(m)

地区	区域	山名 山岳名	所在地 所在地	海拔 标高
加加	贺贺	大日山	加贺市	1,368
		白山	白山市	2,702
能能	登登	宝达山	宝达志水町 宝达志水町	637
		高洲山	轮岛市 輪島市	567

資料 国土交通省国土地理院
資料 国土交通省国土地理院

主要河流 (主要河川)

(km)

河流名 河川名	全长 全長	水源 源地
手取川	65.65	白山市、白山 白山市、白山
犀川	34.50	金泽市、奈良岳 金沢市、奈良岳
浅野川	28.93	金泽市、顺尾山 金沢市、順尾山

資料 石川县河川課
資料 石川県河川課

湖泊 (湖沼)

湖泊 湖沼	所在地 所在地	面积 面積	最大深度 最大水深
柴山潟	加贺市	km ²	m
柴山潟	加贺市	1.92	4.9
木场潟	小松市	1.13	6.3
木场潟	小松市		
河北潟	金泽市、内滩町 金沢市、内灘町	4.20	6.5

資料 环境省
資料 環境省

气象 (気象)

年别 年次	气温 气温			平均湿度 平均湿度	降雨量 降水量	日照时间 日照時間	天气日数 天気日数		
	平均 平均	最高气温 最高の極値	最低气温 最低の極値				晴 快晴	雨 雨天	雪 雪
	℃	℃	℃	%	mm	時間	日	日	日
2016	15.7	37.0	-4.0	70	2,390.5	1,801.7	11	177	44
2017	15.0	36.1	-2.3	68	2,703.0	1,849.5	11	179	51
2018	15.5	36.9	-4.3	69	2,765.5	1,880.7	17	185	59

資料 金泽地方气象台
資料 金沢地方気象台