

石川県の人口と世帯

令和7年12月1日現在（推計）
（令和7年国勢調査速報集計結果に基づく推計）

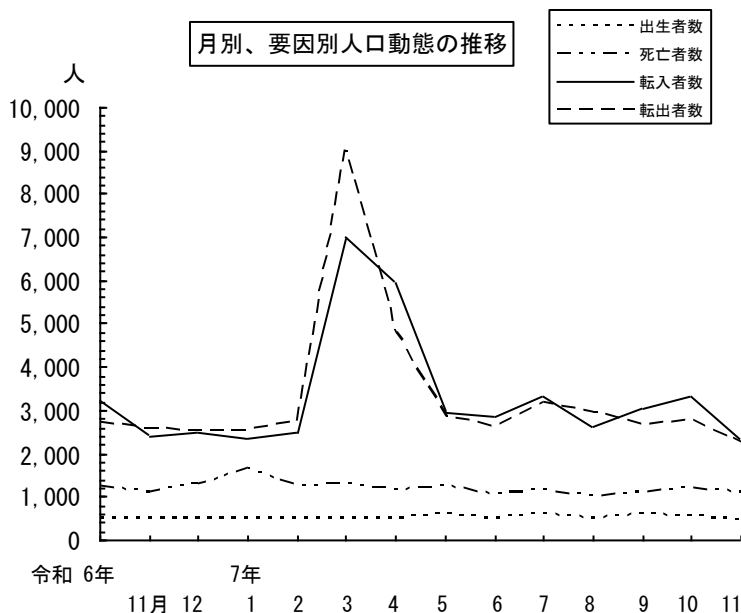
石川県総務部統計情報室
TEL (076) 225-1344 (直通)
(076) 225-1111 内線3759
ホームページアドレス
<https://toukei.pref.ishikawa.lg.jp/>

◎ 人口

総人口は、1,087,553人（男529,602人、女557,951人）で、前月に比べて588人(0.05%)の減少となった。

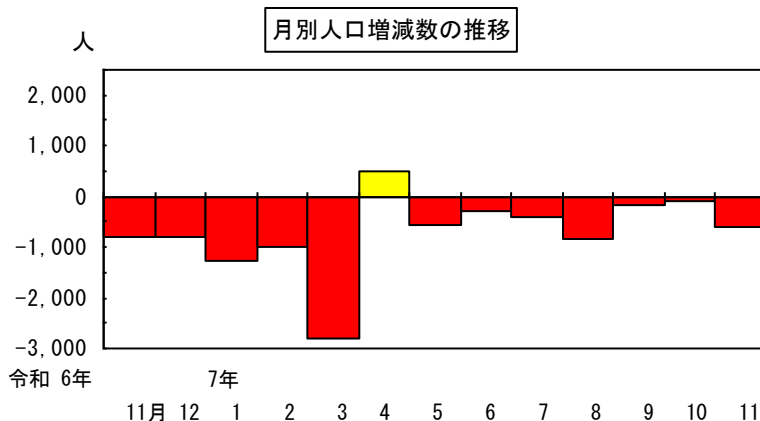
人口増減の要因は、次のとおりである。

- ・自然増減（出生－死亡）によるもの Δ 673人
- ・社会増減（転入－転出）によるもの 85人



◎ 市町別人口

前月に比べて人口が増加したのは、2市2町
" 減少したのは、9市6町



人口の増減の多かった市町は、次のとおりである。

	増加数		増加率		減少数		減少率	
	人			%	人		%	
1	野々市市	40	野々市市	0.07	金沢市	Δ 103	珠洲市	Δ 0.88
2	津幡町	18	川北町	0.05	輪島市	Δ 74	輪島市	Δ 0.41
3	川北町	3	津幡町	0.05	珠洲市	Δ 74	能登町	Δ 0.33
4	かほく市	2	かほく市	0.01	加賀市	Δ 67	宝達志水町	Δ 0.26
5					小松市	Δ 50	志賀町	Δ 0.21

◎ 地域別人口

地域別人口増減の状況を見ると、次のとおりである。

地 域	人 口	構成比	対前月比	
			増減数	増減率
	人	%	人	%
総 数	1,087,553	100.0	△588	△0.05
南加賀	216,478	19.9	△150	△0.07
石川中央	720,636	66.3	△102	△0.01
羽咋都市	45,694	4.2	△69	△0.15
七尾鹿島	59,338	5.5	△66	△0.11
奥能登	45,407	4.2	△201	△0.44

注)

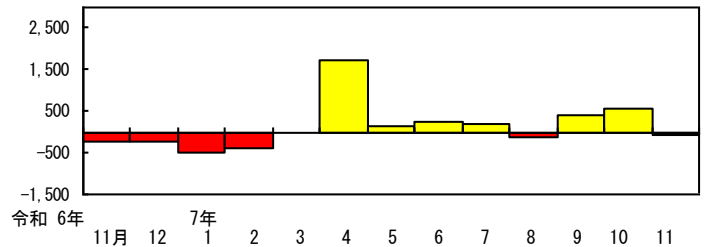
- 南加賀 …… 小松市、加賀市、能美市、能美郡
- 石川中央 …… 金沢市、かほく市、白山市、野々市市、河北郡
- 羽咋都市 …… 羽咋市、羽咋郡
- 七尾鹿島 …… 七尾市、鹿島郡
- 奥能登 …… 輪島市、珠洲市、鳳珠郡

◎ 世 帯

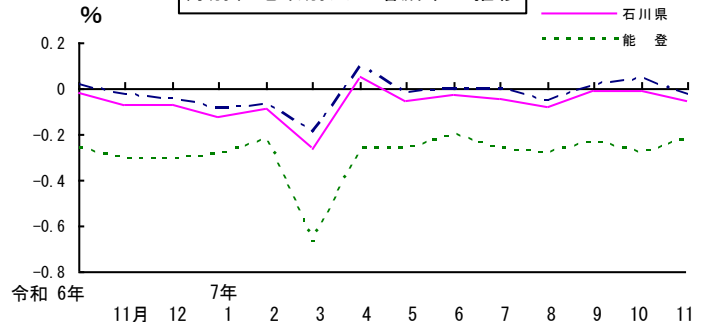
総世帯数は、477,401世帯で、前月に比べて45世帯(0.01%)の減少となった。

1世帯当たりの人員は2.28人で前月と変わらなかった。

世帯 月別世帯増減数の推移



月別、地域別人口増減率の推移



人口と世帯数の推移

年月日	項 目	人 口	世 帯 数	対 前 回 比 較				1世帯当 たり人員
				人口増減数	人口増減率	世帯増減数	世帯増減率	
		人	世帯	人	%	世帯	%	人
平成12年	10月1日	1,180,977	411,341	909	0.08	21,129	5.41	2.87
平成17年	10月1日	1,174,026	424,585	△6,951	△0.59	13,244	3.22	2.77
平成22年	10月1日	1,169,788	441,170	△4,238	△0.36	16,585	3.91	2.65
平成27年	10月1日	1,154,008	453,368	△15,780	△1.35	12,198	2.76	2.55
令和2年	10月1日	1,132,526	469,910	△21,482	△1.86	16,542	3.65	2.41
令和7年	10月1日	1,088,221	476,897	△44,305	△3.91	6,987	1.49	2.28
令和7年	11月1日	1,088,141	477,446	△80	△0.01	549	0.12	2.28
令和7年	12月1日	1,087,553	477,401	△588	△0.05	△45	△0.01	2.28

- (注) 1 上段は国勢調査の結果であり、対前回比較は前回の国勢調査との比較である。
 2 下段は令和7年国勢調査速報値に基づく推計である。対前回比較は前月との比較である。
 3 推計の方法は、直近の国勢調査の結果を基準に、各月の出生・死亡・転入・転出者数及び世帯の移動を加減して算出している。

人 口 と 世 帯

令和 7 年 12 月 1 日現在

市 町	人 口			世 帯 数	対 前 月		1 世帯当 たり人員	人口密度 (1Km ² あたり)
	総 数	男	女		世帯増減数	世帯増減率		
	人	人	人	世帯	世帯	%	人	人
総 数	1,087,553	529,602	557,951	477,401	△ 45	△ 0.01	2.28	259.50
市 部 計	957,741	466,545	491,196	424,273	△ 35	△ 0.01	2.26	304.92
郡 部 計	129,812	63,057	66,755	53,128	△ 10	△ 0.02	2.44	123.64
加 賀 計	937,114	456,434	480,680	411,614	56	0.01	2.28	424.37
能 登 計	150,439	73,168	77,271	65,787	△ 101	△ 0.15	2.29	75.88
金 沢 市	454,129	219,802	234,327	213,102	△ 4	△ 0.00	2.13	968.68
七 尾 市	44,095	21,285	22,810	19,188	2	0.01	2.30	138.49
小 松 市	103,520	51,038	52,482	42,451	17	0.04	2.44	278.99
輪 島 市	17,899	9,053	8,846	8,721	△ 25	△ 0.29	2.05	41.71
珠 洲 市	8,356	4,181	4,175	4,100	△ 39	△ 0.94	2.04	33.57
加 賀 市	58,584	27,718	30,866	24,992	△ 19	△ 0.08	2.34	191.53
羽 咋 市	18,822	8,969	9,853	7,994	△ 1	△ 0.01	2.35	229.99
かほく市	36,070	17,487	18,583	13,812	11	0.08	2.61	560.44
白 山 市	109,029	52,891	56,138	42,618	△ 21	△ 0.05	2.56	144.42
能 美 市	48,500	24,133	24,367	19,294	14	0.07	2.51	576.42
野々市市	58,737	29,988	28,749	28,001	30	0.11	2.10	4,331.64
能 美 郡	5,874	2,908	2,966	1,944	1	0.05	3.02	401.23
川 北 町	5,874	2,908	2,966	1,944	1	0.05	3.02	401.23
河 北 郡	62,671	30,469	32,202	25,400	27	0.11	2.47	478.70
津 幡 町	37,313	18,274	19,039	14,468	14	0.10	2.58	337.40
内 灘 町	25,358	12,195	13,163	10,932	13	0.12	2.32	1,247.32
羽 咋 郡	26,872	12,956	13,916	11,103	△ 22	△ 0.20	2.42	74.95
志 賀 町	15,824	7,703	8,121	6,799	△ 2	△ 0.03	2.33	64.06
宝達志水町	11,048	5,253	5,795	4,304	△ 20	△ 0.46	2.57	99.08
鹿 島 郡	15,243	7,443	7,800	5,984	8	0.13	2.55	170.41
中能登町	15,243	7,443	7,800	5,984	8	0.13	2.55	170.41
鳳 珠 郡	19,152	9,281	9,871	8,697	△ 24	△ 0.28	2.20	41.96
穴 水 町	6,514	3,114	3,400	2,964	△ 5	△ 0.17	2.20	35.56
能 登 町	12,638	6,167	6,471	5,733	△ 19	△ 0.33	2.20	46.25

- 注) 1 人口密度は、国土地理院の「令和7年全国都道府県市区町村別面積調」によって算出した。
2 かほく市及び河北郡以南を加賀計、羽咋郡以北を能登計とした。

11 月 中 の 人 口 動 態

市 町	人口増減数	人口増減率	自 然 動 態			社 会 動 態		
			自然増減数	出生者数	死亡者数	社会増減数	転入者数	転出者数
	人	%	人	人	人	人	人	人
総 数	△ 588	△ 0.05	△ 673	438	1,111	85	2,327	2,242
市 部 計	△ 458	△ 0.05	△ 565	402	967	107	2,089	1,982
郡 部 計	△ 130	△ 0.10	△ 108	36	144	△ 22	238	260
加 賀 計	△ 252	△ 0.03	△ 468	418	886	216	2,070	1,854
能 登 計	△ 336	△ 0.22	△ 205	20	225	△ 131	257	388
金 沢 市	△ 103	△ 0.02	△ 199	190	389	96	923	827
七 尾 市	△ 44	△ 0.10	△ 44	7	51	—	91	91
小 松 市	△ 50	△ 0.05	△ 60	50	110	10	229	219
輪 島 市	△ 74	△ 0.41	△ 35	2	37	△ 39	19	58
珠 洲 市	△ 74	△ 0.88	△ 19	1	20	△ 55	13	68
加 賀 市	△ 67	△ 0.11	△ 78	9	87	11	98	87
羽 咋 市	△ 7	△ 0.04	△ 20	4	24	13	39	26
か ほ く 市	2	0.01	△ 17	27	44	19	93	74
白 山 市	△ 45	△ 0.04	△ 59	46	105	14	240	226
能 美 市	△ 36	△ 0.07	△ 40	20	60	4	114	110
野 々 市 市	40	0.07	6	46	40	34	230	196
能 美 郡	3	0.05	△ 5	—	5	8	8	—
川 北 町	3	0.05	△ 5	—	5	8	8	—
河 北 郡	4	0.01	△ 16	30	46	20	135	115
津 幡 町	18	0.05	△ 4	20	24	22	76	54
内 灘 町	△ 14	△ 0.06	△ 12	10	22	△ 2	59	61
羽 咋 郡	△ 62	△ 0.23	△ 34	3	37	△ 28	36	64
志 賀 町	△ 33	△ 0.21	△ 23	2	25	△ 10	25	35
宝 達 志 水 町	△ 29	△ 0.26	△ 11	1	12	△ 18	11	29
鹿 島 郡	△ 22	△ 0.14	△ 16	2	18	△ 6	24	30
中 能 登 町	△ 22	△ 0.14	△ 16	2	18	△ 6	24	30
鳳 珠 郡	△ 53	△ 0.28	△ 37	1	38	△ 16	35	51
穴 水 町	△ 11	△ 0.17	△ 16	1	17	5	16	11
能 登 町	△ 42	△ 0.33	△ 21	—	21	△ 21	19	40