

# 石川県の人口と世帯

平成 16 年 6 月 1 日現在 (推計)

石川県県民文化局統計情報室

TEL (076)225-1343(直通)  
(076)225-1111内線3759

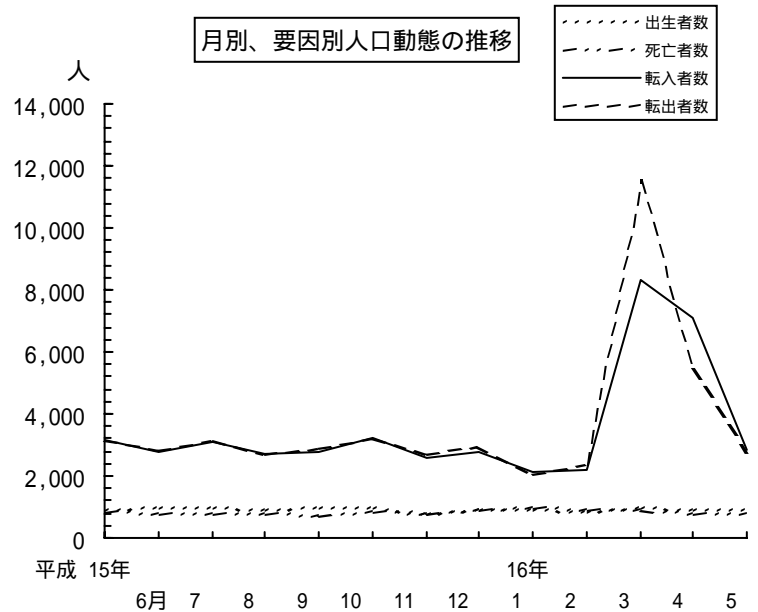
ホームページアドレス  
<http://toukei.pref.ishikawa.jp/>

## 人口

総人口は、1,177,481人 (男569,756人、女607,725人)で、前月に比べて 128人( 0.01%)の増加となった。

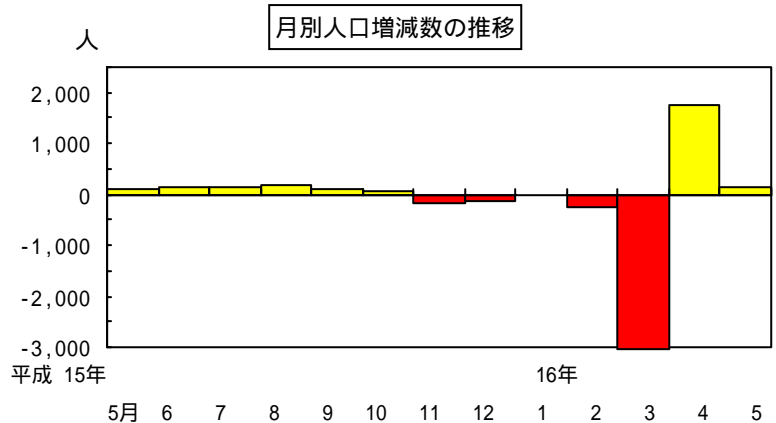
人口増減の要因は、次のとおりである。

- ・自然増減(出生 - 死亡)によるもの 79人
- ・社会増減(転入 - 転出)によるもの 49人



## 市町村別人口

前月に比べて人口が増加したのは、3市8町  
" 減少したのは、6市16町6村



人口の増減の多かった市町村は、次のとおりである。

順位	増加数		増加率		減少数		減少率	
	人			%	人		%	
1	金沢市	256	野々市町	0.17	珠洲市	42	白峰村	0.44
2	野々市町	77	辰口町	0.15	輪島市	35	尾口村	0.43
3	松任市	22	根上町	0.09	穴水町	34	河内村	0.34
4	辰口町	22	鹿島町	0.08	門前町	19	穴水町	0.32
5	根上町	15	寺井町	0.08	富来町	17	柳田村	0.32

## 地域別人口

地域別（5広域市町村圏別）人口増減の状況を見ると、次のとおりである。

地 域	人 口	構成比	対前月比	
			増減数	増減率
総 数	1,177,481	100.0	128	0.01
南 加 賀	237,575	20.2	25	0.01
石川中央	709,635	60.3	315	0.04
羽咋都市	64,710	5.5	34	0.05
七尾鹿島	81,348	6.9	22	0.03
奥 能 登	84,213	7.2	156	0.18

注)

- 南 加 賀 …… 小松市、加賀市、江沼郡、能美郡
- 石川中央 …… 金沢市、松任市、かほく市、石川郡、河北郡
- 羽咋都市 …… 羽咋市、羽咋郡
- 七尾鹿島 …… 七尾市、鹿島郡
- 奥 能 登 …… 輪島市、珠洲市、鳳至郡、珠洲郡

## 人口と世帯数の推移

年月日	項 目	人 口	世帯数	対 前 回 比 較				1世帯当 たり人員
				人口増減数	人口増減率	世帯増減数	世帯増減率	
		人	世帯	人	%	世帯	%	人
大正14	年 10 月 1 日	750,854	154,054	3,494	0.47	2,288	1.51	4.87
昭和5	年 10 月 1 日	756,835	155,075	5,981	0.80	1,021	0.66	4.88
昭和10	年 10 月 1 日	768,416	158,118	11,581	1.53	3,043	1.96	4.86
昭和15	年 10 月 1 日	757,676	158,886	10,740	1.40	768	0.49	4.77
昭和22	年 10 月 1 日	927,743	195,257	170,067	22.45	36,371	22.89	4.75
昭和25	年 10 月 1 日	957,279	194,652	29,536	3.18	605	0.31	4.92
昭和30	年 10 月 1 日	966,187	198,161	8,908	0.93	3,509	1.80	4.88
昭和35	年 10 月 1 日	973,418	211,265	7,231	0.75	13,104	6.61	4.61
昭和40	年 10 月 1 日	980,499	230,451	7,081	0.73	19,186	9.08	4.25
昭和45	年 10 月 1 日	1,002,420	254,543	21,921	2.24	24,092	10.45	3.94
昭和50	年 10 月 1 日	1,069,872	290,183	67,452	6.73	35,640	14.00	3.69
昭和55	年 10 月 1 日	1,119,304	322,071	49,432	4.62	31,888	10.99	3.48
昭和60	年 10 月 1 日	1,152,325	338,066	33,021	2.95	15,995	4.97	3.41
平成2	年 10 月 1 日	1,164,628	361,157	12,303	1.07	23,091	6.83	3.22
平成7	年 10 月 1 日	1,180,068	390,212	15,440	1.33	29,055	8.04	3.02
平成12	年 10 月 1 日	1,180,977	411,341	909	0.08	21,129	5.41	2.87
平成15	年 6 月 1 日	1,178,595	422,395	1,091	0.09	4,023	0.96	2.79
平成16	年 6 月 1 日	1,177,481	427,059	1,114	0.09	4,664	1.10	2.76

- 注) 1 平成12年10月1日以前は、国勢調査の結果である。  
 2 平成15年6月1日 及び 平成16年6月1日は、平成12年国勢調査結果に基づく推計である。なお、対前回比較は、前年同月比である。  
 3 推計の方法は、直近の国勢調査の結果を基準に、各月の住民基本台帳による出生・死亡・転入・転出者数及び世帯の移動を加減して算出している。

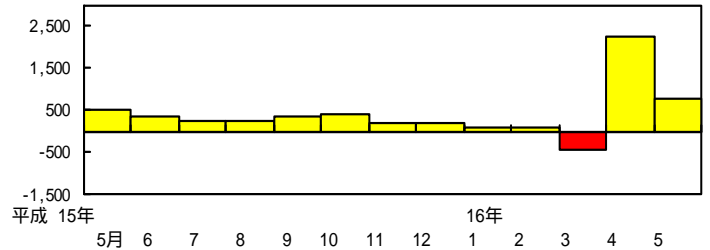
## 世 帯

総世帯数は、427,059世帯で、前月に比べて765世帯(0.18%)の増加となった。

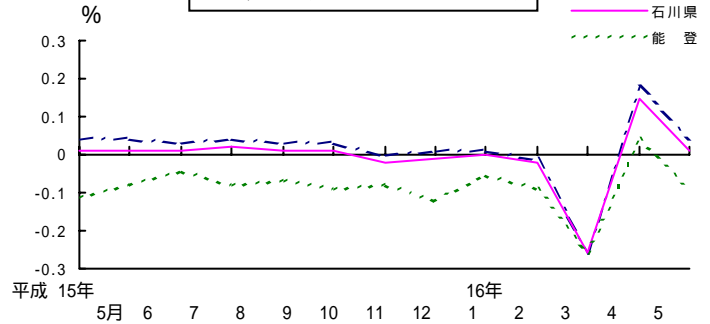
1世帯当たりの人員は2.76人で前月と変わらなかった。

世帯

月別世帯増減数の推移



月別、地域別人口増減率の推移



# 人口と世帯

平成 16 年 6 月 1 日現在

市町村	人 口			世 帯 数	対 前 月		1世帯当 たり人員	人口密度 (1Km <sup>2</sup> 当たり)
	総 数	男	女		世帯増減数	世帯増減率		
	人	人	人	世帯	世帯	%	人	人
総 数	1,177,481	569,756	607,725	427,059	765	0.18	2.76	281.33
市 部 計	849,480	409,808	439,672	315,669	682	0.22	2.69	473.98
郡 部 計	328,001	159,948	168,053	111,390	83	0.07	2.94	137.06
加 賀 計	947,210	460,827	486,383	347,356	724	0.21	2.73	429.03
能 登 計	230,271	108,929	121,342	79,703	41	0.05	2.89	116.44
金 沢 市	456,712	222,173	234,539	183,708	583	0.32	2.49	976.36
七 尾 市	46,449	22,074	24,375	16,876	32	0.19	2.75	322.58
小 松 市	108,775	52,617	56,158	35,709	3	0.01	3.05	293.09
輪 島 市	25,640	12,346	13,294	9,571	11	0.12	2.68	95.43
珠 洲 市	18,405	8,511	9,894	6,663	3	0.05	2.76	74.46
加 賀 市	67,006	31,163	35,843	23,083	11	0.05	2.90	441.99
羽 咋 市	24,846	11,771	13,075	8,192	1	0.01	3.03	303.15
松 任 市	67,073	32,651	34,422	21,558	31	0.14	3.11	1,119.19
かほく市	34,574	16,502	18,072	10,309	15	0.15	3.35	533.88
江 沼 郡	9,807	4,447	5,360	3,607	1	0.03	2.72	63.52
山 中 町	9,807	4,447	5,360	3,607	1	0.03	2.72	63.52
能 美 郡	51,987	25,723	26,264	15,960	37	0.23	3.26	527.20
根 上 町	15,895	7,678	8,217	4,911	12	0.24	3.24	1,171.33
寺 井 町	15,887	7,773	8,114	4,891	2	0.04	3.25	1,208.14
辰 口 町	14,826	7,661	7,165	4,727	23	0.49	3.14	259.51
川 北 町	5,379	2,611	2,768	1,431	-	-	3.76	364.43
石 川 郡	88,920	45,193	43,727	33,337	35	0.11	2.67	125.45
美 川 町	12,916	6,209	6,707	4,076	-	-	3.17	1,416.23
鶴 来 町	22,087	10,806	11,281	6,848	2	0.03	3.23	619.73
野々市町	46,539	24,633	21,906	20,186	38	0.19	2.31	3,432.08
河 内 村	1,164	551	613	329	4	1.20	3.54	15.64
吉野谷村	1,309	625	684	412	2	0.49	3.18	9.16
鳥 越 村	3,084	1,451	1,633	841	1	0.12	3.67	41.59
尾 口 村	695	338	357	253	2	0.78	2.75	5.05
白 峰 村	1,126	580	546	392	2	0.51	2.87	5.08
河 北 郡	62,356	30,358	31,998	20,085	8	0.04	3.10	318.83
津 幡 町	35,464	17,365	18,099	10,541	8	0.08	3.36	321.12
内 灘 町	26,892	12,993	13,899	9,544	16	0.17	2.82	1,319.53
羽 咋 郡	39,864	19,052	20,812	12,935	1	0.01	3.08	111.28
富 来 町	8,969	4,123	4,846	3,092	2	0.06	2.90	72.64
志 雄 町	7,109	3,348	3,761	2,168	-	-	3.28	122.02
志 賀 町	15,362	7,549	7,813	5,129	3	0.06	3.00	124.82
押 水 町	8,424	4,032	4,392	2,546	-	-	3.31	157.69
鹿 島 郡	34,899	16,545	18,354	10,794	4	0.04	3.23	132.55
田 鶴 浜 町	5,809	2,713	3,096	1,728	2	0.12	3.36	204.54
鳥 屋 町	5,569	2,677	2,892	1,746	1	0.06	3.19	206.26
中 島 町	6,954	3,283	3,671	2,165	2	0.09	3.21	70.42
鹿 島 町	8,522	4,050	4,472	2,697	4	0.15	3.16	179.11
能 登 島 町	3,179	1,494	1,685	963	-	-	3.30	67.96
鹿 西 町	4,866	2,328	2,538	1,495	1	0.07	3.25	329.23
鳳 至 郡	32,845	15,194	17,651	12,123	-	-	2.71	58.61
穴 水 町	10,672	5,038	5,634	3,779	1	0.03	2.82	58.24
門 前 町	7,493	3,370	4,123	3,125	4	0.13	2.40	47.56
能 都 町	10,592	4,918	5,674	3,875	6	0.16	2.73	91.72
柳 田 村	4,088	1,868	2,220	1,344	1	0.07	3.04	39.25
珠 洲 郡	7,323	3,436	3,887	2,549	3	0.12	2.87	136.04
内 浦 町	7,323	3,436	3,887	2,549	3	0.12	2.87	136.04

注) 1 人口密度は、国土地理院の「平成15年全国都道府県市区町村別面積調」によって算出した。

2 かほく市及び河北郡以南を加賀計、羽咋郡以北を能登計とした。

## 5月 中 の 人 口 動 態

市 町 村	人口増減数	人口増減率	自 然 動 態			社 会 動 態		
			自然増減数	出生者数	死亡者数	社会増減数	転入者数	転出者数
	人	%	人	人	人	人	人	人
総 数	128	0.01	79	880	801	49	2,818	2,769
市 部 計	168	0.02	98	650	552	70	1,988	1,918
郡 部 計	40	0.01	19	230	249	21	830	851
加 賀 計	340	0.04	198	763	565	142	2,399	2,257
能 登 計	212	0.09	119	117	236	93	419	512
金 沢 市	256	0.06	125	383	258	131	1,181	1,050
七 尾 市	11	0.02	10	28	38	1	130	131
小 松 市	14	0.01	1	79	78	15	250	265
輪 島 市	35	0.14	14	9	23	21	40	61
珠 洲 市	42	0.23	10	7	17	32	10	42
加 賀 市	9	0.01	1	49	48	10	122	132
羽 咋 市	10	0.04	21	8	29	11	51	40
松 任 市	22	0.03	15	58	43	7	146	139
かほく市	11	0.03	11	29	18	-	58	58
江 沼 郡	6	0.06	3	6	9	9	27	18
山 中 町	6	0.06	3	6	9	9	27	18
能 美 郡	42	0.08	12	44	32	30	169	139
根 上 町	15	0.09	1	14	13	14	54	40
寺 井 町	13	0.08	9	18	9	4	38	34
辰 口 町	22	0.15	-	9	9	22	69	47
川 北 町	8	0.15	2	3	1	10	8	18
石 川 郡	44	0.05	25	78	53	19	297	278
美 川 町	2	0.02	1	9	8	3	17	20
鶴 来 町	16	0.07	-	18	18	16	40	56
野々市町	77	0.17	29	46	17	48	230	182
河 内 村	4	0.34	1	1	-	5	-	5
吉野谷村	1	0.08	1	-	1	-	4	4
鳥 越 村	2	0.06	3	3	6	1	5	4
尾 口 村	3	0.43	1	-	1	2	-	2
白 峰 村	5	0.44	1	1	2	4	1	5
河 北 郡	18	0.03	11	37	26	29	149	178
津 幡 町	3	0.01	10	25	15	13	69	82
内 灘 町	15	0.06	1	12	11	16	80	96
羽 咋 郡	24	0.06	19	21	40	5	66	71
富 来 町	17	0.19	6	4	10	11	10	21
志 雄 町	3	0.04	4	3	7	1	14	13
志 賀 町	1	0.01	5	12	17	6	26	20
押 水 町	5	0.06	4	2	6	1	16	17
鹿 島 郡	11	0.03	10	22	32	1	68	69
田 鶴 浜 町	3	0.05	8	9	1	11	4	15
鳥 屋 町	7	0.13	4	5	9	3	10	13
中 島 町	2	0.03	7	3	10	9	17	8
鹿 島 町	7	0.08	3	2	5	10	26	16
能 登 島 町	8	0.25	2	1	3	6	3	9
鹿 西 町	2	0.04	2	2	4	-	8	8
鳳 至 郡	70	0.21	28	19	47	42	42	84
穴 水 町	34	0.32	7	4	11	27	11	38
門 前 町	19	0.25	12	3	15	7	10	17
能 都 町	4	0.04	7	8	15	3	19	16
柳 田 村	13	0.32	2	4	6	11	2	13
珠 洲 郡	9	0.12	7	3	10	2	12	14
内 浦 町	9	0.12	7	3	10	2	12	14