

石川県の人口と世帯

平成 17 年 2 月 1 日現在 (推計)

石川県県民文化局統計情報室

TEL (076)225-1343(直通)
(076)225-1111内線3759

ホームページアドレス
<http://toukei.pref.ishikawa.jp/>

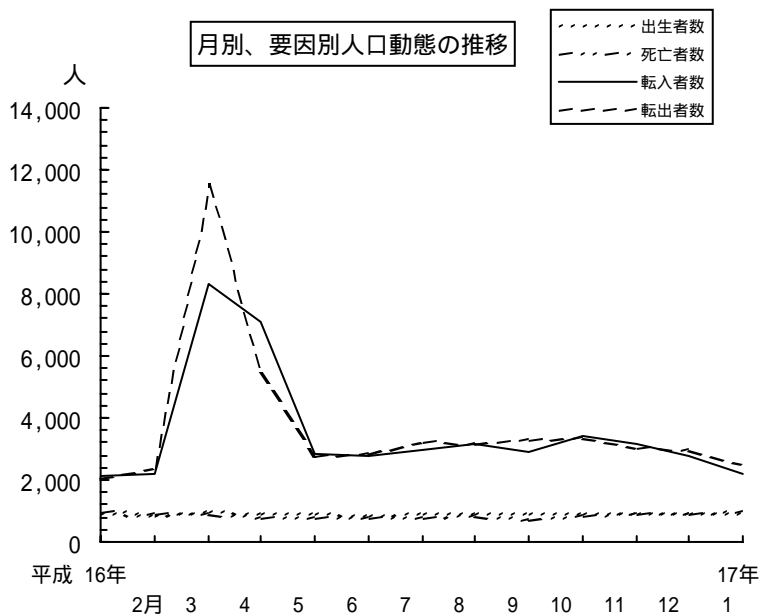
人 口

総人口は、1,176,771人 (男568,963人、女607,808人)で、前月に比べて 363人(0.03%)の減少となった。

人口増減の要因は、次のとおりである。

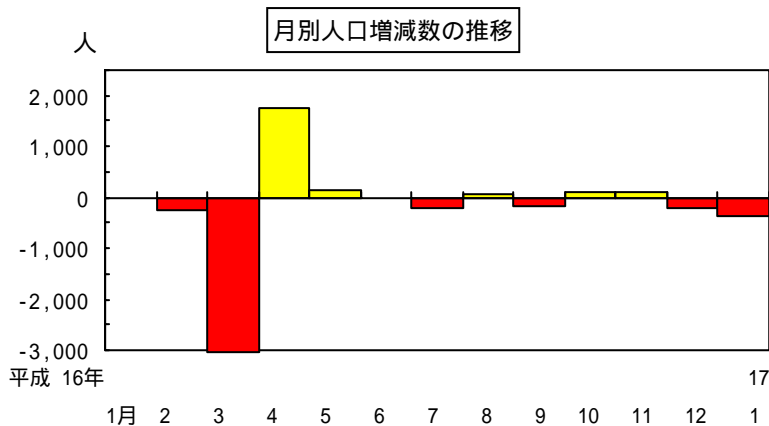
- ・自然増減(出生 - 死亡)によるもの 82人
- ・社会増減(転入 - 転出)によるもの 281人

注 印は減少である。



市町村別人口

前月に比べて人口が増加したのは、3市4町
" 減少したのは、7市12町1村



人口の増減の多かった市町村は、次のとおりである。

順位	増加数		増加率		減少数		減少率	
		人		%		人		%
1	川北町	37	川北町	0.68	七尾市	90	能都町	0.40
2	白山市	35	鳥屋町	0.14	加賀市	47	山中町	0.32
3	野々市町	32	野々市町	0.07	能都町	42	鹿西町	0.31
4	内灘町	12	内灘町	0.04	羽咋市	38	穴水町	0.29
5	鳥屋町	8	白山市	0.03	輪島市	36	押水町	0.23

地域別人口

地域別（5広域市町村圏別）人口増減の状況を見ると、次のとおりである。

地 域	人 口	構成比	対前月比	
			増減数	増減率
総 数	人	%	人	%
南 加 賀	1,176,771	100.0	363	0.03
石川中央	237,774	20.2	57	0.02
羽咋都市	710,458	60.4	37	0.01
七尾鹿島	64,317	5.5	78	0.12
奥 能 登	81,083	6.9	101	0.12
	83,139	7.1	164	0.20

注)

- 南 加 賀 …… 小松市、加賀市、能美市、江沼郡、能美郡
- 石川中央 …… 金沢市、かほく市、白山市、石川郡、河北郡
- 羽咋都市 …… 羽咋市、羽咋郡
- 七尾鹿島 …… 七尾市、鹿島郡
- 奥 能 登 …… 輪島市、珠洲市、鳳至郡、珠洲郡

人口と世帯数の推移

年月日	項 目	人 口	世帯数	対 前 回 比 較				1 世帯当 たり人員
				人口増減数	人口増減率	世帯増減数	世帯増減率	
				人	%	世帯	%	
昭和5 年 10 月 1 日		756,835	155,075	5,981	0.80	1,021	0.66	4.88
昭和10 年 10 月 1 日		768,416	158,118	11,581	1.53	3,043	1.96	4.86
昭和15 年 10 月 1 日		757,676	158,886	10,740	1.40	768	0.49	4.77
昭和22 年 10 月 1 日		927,743	195,257	170,067	22.45	36,371	22.89	4.75
昭和25 年 10 月 1 日		957,279	194,652	29,536	3.18	605	0.31	4.92
昭和30 年 10 月 1 日		966,187	198,161	8,908	0.93	3,509	1.80	4.88
昭和35 年 10 月 1 日		973,418	211,265	7,231	0.75	13,104	6.61	4.61
昭和40 年 10 月 1 日		980,499	230,451	7,081	0.73	19,186	9.08	4.25
昭和45 年 10 月 1 日		1,002,420	254,543	21,921	2.24	24,092	10.45	3.94
昭和50 年 10 月 1 日		1,069,872	290,183	67,452	6.73	35,640	14.00	3.69
昭和55 年 10 月 1 日		1,119,304	322,071	49,432	4.62	31,888	10.99	3.48
昭和60 年 10 月 1 日		1,152,325	338,066	33,021	2.95	15,995	4.97	3.41
平成2 年 10 月 1 日		1,164,628	361,157	12,303	1.07	23,091	6.83	3.22
平成7 年 10 月 1 日		1,180,068	390,212	15,440	1.33	29,055	8.04	3.02
平成12 年 10 月 1 日		1,180,977	411,341	909	0.08	21,129	5.41	2.87
平成16 年 2 月 1 日		1,178,904	424,384	1,568	0.13	3,670	0.87	2.78
平成17 年 2 月 1 日		1,176,771	428,494	2,133	0.18	4,110	0.97	2.75

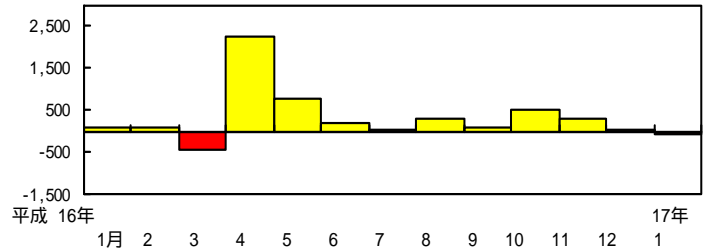
- 注) 1 平成12年10月1日以前は、国勢調査の結果である。
 2 平成16年2月1日 及び 平成17年2月1日は、平成17年国勢調査結果に基づく推計である。なお、対前回比較は、前年同月比である。
 3 推計の方法は、直近の国勢調査の結果を基準に、各月の住民基本台帳による出生・死亡・転入・転出者数及び世帯の移動を加減して算出している。

世 帯

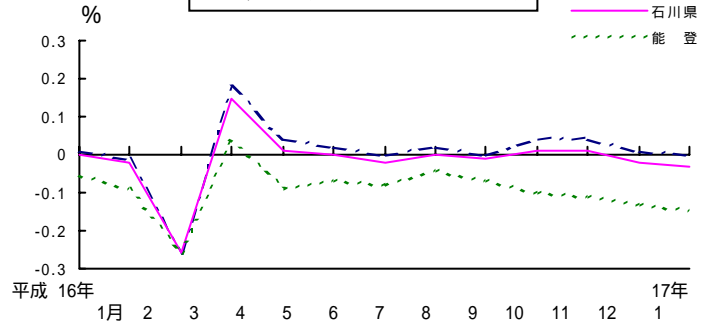
総世帯数は、428,494世帯で、前月に比べて-47世帯(-0.01%)の減少となった。

1世帯当たりの人員は2.75人で前月と変わらなかった。

世帯 月別世帯増減数の推移



月別、地域別人口増減率の推移



人口と世帯

平成 17 年 2 月 1 日現在

市町村	人口			世帯数	対前月		1世帯当 たり人員	人口密度 (1Km ² 当たり)
	総数	男	女		世帯増減数	世帯増減率		
	人	人	人	世帯	世帯	%	人	人
総数	1,176,771	568,963	607,808	428,494	47	0.01	2.75	281.16
市部計	954,051	460,456	493,595	349,356	22	0.01	2.73	339.51
郡部計	222,720	108,507	114,213	79,138	25	0.03	2.81	161.93
加賀計	948,232	461,063	487,169	348,852	13	0.00	2.72	429.49
能登計	228,539	107,900	120,639	79,642	60	0.08	2.87	115.56
金沢市	456,707	222,059	234,648	184,097	29	0.02	2.48	976.35
七尾市	62,111	29,368	32,743	21,793	3	0.01	2.85	195.34
小松市	108,967	52,720	56,247	35,917	20	0.06	3.03	293.61
輪島市	25,330	12,160	13,170	9,487	24	0.25	2.67	94.28
珠洲市	18,191	8,395	9,796	6,646	4	0.06	2.74	73.59
加賀市	66,839	31,051	35,788	23,173	14	0.06	2.88	440.89
羽咋市	24,725	11,706	13,019	8,206	8	0.10	3.01	301.67
松任市	67,525	32,857	34,668	21,800	11	0.05	3.10	1,126.73
かほく市	34,582	16,455	18,127	10,369	6	0.06	3.34	534.00
白山市	109,814	53,356	56,458	35,029	8	0.02	3.13	145.42
能美市	46,785	23,186	23,599	14,639	12	0.08	3.20	557.96
江沼郡	9,723	4,405	5,318	3,606	9	0.25	2.70	62.98
山中町	9,723	4,405	5,318	3,606	9	0.25	2.70	62.98
能美郡	5,460	2,655	2,805	1,464	14	0.97	3.73	369.92
根上町	15,896	7,686	8,210	4,918	4	0.08	3.23	1,171.41
寺井町	15,923	7,790	8,133	4,943	7	0.14	3.22	1,210.87
辰口町	14,966	7,710	7,256	4,778	1	0.02	3.13	261.96
川北町	5,460	2,655	2,805	1,464	14	0.97	3.73	369.92
石川郡	46,790	24,740	22,050	20,368	27	0.13	2.30	3,450.59
美川町	12,921	6,192	6,729	4,131	6	0.15	3.13	1,416.78
鶴来町	22,043	10,784	11,259	6,870	6	0.09	3.21	618.49
野々市町	46,790	24,740	22,050	20,368	27	0.13	2.30	3,450.59
河内村	1,154	554	600	327	2	0.61	3.53	15.51
吉野谷村	1,292	611	681	408	5	1.21	3.17	9.04
鳥越村	3,059	1,442	1,617	843	3	0.36	3.63	41.25
尾口村	692	337	355	254	-	-	2.72	5.03
白峰村	1,128	579	549	396	1	0.25	2.85	5.09
河北郡	62,565	30,436	32,129	20,190	22	0.11	3.10	478.25
津幡町	35,580	17,409	18,171	10,594	10	0.09	3.36	322.17
内灘町	26,985	13,027	13,958	9,596	12	0.12	2.81	1,324.09
羽咋郡	39,592	18,888	20,704	12,957	2	0.02	3.06	110.52
富来町	8,892	4,083	4,809	3,113	-	-	2.86	72.01
志雄町	7,079	3,325	3,754	2,172	1	0.05	3.26	121.51
志賀町	15,255	7,487	7,768	5,118	3	0.06	2.98	123.95
押水町	8,366	3,993	4,373	2,554	-	-	3.28	156.61
鹿島郡	18,972	9,061	9,911	5,989	6	0.10	3.17	212.31
鳥屋町	5,601	2,691	2,910	1,762	3	0.17	3.18	207.44
鹿島町	8,537	4,054	4,483	2,725	3	0.11	3.13	179.42
鹿西町	4,834	2,316	2,518	1,502	-	-	3.22	327.06
鳳至郡	32,377	14,927	17,450	12,035	40	0.33	2.69	57.77
穴水町	10,519	4,970	5,549	3,746	12	0.32	2.81	57.41
門前町	7,406	3,328	4,078	3,103	5	0.16	2.39	47.00
能都町	10,446	4,821	5,625	3,844	22	0.57	2.72	90.46
柳田村	4,006	1,808	2,198	1,342	1	0.07	2.99	38.47
珠洲郡	7,241	3,395	3,846	2,529	1	0.04	2.86	134.52
内浦町	7,241	3,395	3,846	2,529	1	0.04	2.86	134.52

注) 1 人口密度は、国土地理院の「平成16年全国都道府県市区町村別面積調」によって算出した。

2 かほく市及び河北郡以南を加賀計、羽咋郡以北を能登計とした。

3 市部計からは、松任市を除く。

4 能美郡の合計からは、根上町、寺井町及び辰口町を除く。

5 石川郡の合計からは、美川町、鶴来町、河内村、吉野谷村、鳥越村、尾口村及び白峰村を除く。

1月 中 の 人 口 動 態

市 町 村	人口増減数	人口増減率	自 然 動 態			社 会 動 態		
			自然増減数	出生者数	死亡者数	社会増減数	転入者数	転出者数
	人	%	人	人	人	人	人	人
総 数	363	0.03	82	872	954	281	2,204	2,485
市 部 計	243	0.03	50	714	764	193	1,736	1,929
郡 部 計	120	0.05	32	158	190	88	468	556
加 賀 計	20	0.00	82	756	674	102	1,913	2,015
能 登 計	343	0.15	164	116	280	179	291	470
金 沢 市	27	0.01	88	368	280	115	835	950
七 尾 市	90	0.14	35	28	63	55	97	152
小 松 市	20	0.02	19	86	105	1	223	224
輪 島 市	36	0.14	12	16	28	24	34	58
珠 洲 市	28	0.15	30	3	33	2	22	20
加 賀 市	47	0.07	18	52	70	29	106	135
羽 咋 市	38	0.15	19	11	30	19	36	55
松 任 市	56	0.08	7	52	45	49	180	131
か ほ く 市	4	0.01	14	23	37	18	62	44
白 山 市	35	0.03	2	90	92	37	242	205
能 美 市	4	0.01	11	37	26	7	79	86
江 沼 郡	31	0.32	9	3	12	22	14	36
山 中 町	31	0.32	9	3	12	22	14	36
能 美 郡	37	0.68	1	5	4	36	39	3
根 上 町	6	0.04	1	11	10	7	20	27
寺 井 町	9	0.06	8	15	7	1	29	28
辰 口 町	1	0.01	2	11	9	1	30	31
川 北 町	37	0.68	1	5	4	36	39	3
石 川 郡	32	0.07	21	39	18	11	201	190
美 川 町	1	0.01	3	12	15	2	23	21
鶴 来 町	16	0.07	2	20	22	14	32	46
野 々 市 町	32	0.07	21	39	18	11	201	190
河 内 村	1	0.09	1	-	1	-	-	-
吉 野 谷 村	5	0.39	-	3	3	5	-	5
鳥 越 村	2	0.07	3	2	5	5	5	-
尾 口 村	1	0.14	-	-	-	1	-	1
白 峰 村	1	0.09	-	1	1	1	2	1
河 北 郡	7	0.01	23	53	30	30	112	142
津 幡 町	19	0.05	14	31	17	33	55	88
内 灘 町	12	0.04	9	22	13	3	57	54
羽 咋 郡	40	0.10	13	25	38	27	46	73
富 来 町	13	0.15	8	3	11	5	12	17
志 雄 町	1	0.01	1	4	5	-	7	7
志 賀 町	7	0.05	1	13	14	6	23	29
押 水 町	19	0.23	3	5	8	16	4	20
鹿 島 郡	11	0.06	8	13	21	3	19	22
鳥 屋 町	8	0.14	1	6	5	7	12	5
鹿 島 町	4	0.05	1	7	8	3	2	5
鹿 西 町	15	0.31	8	-	8	7	5	12
鳳 至 郡	93	0.29	44	16	60	49	34	83
穴 水 町	31	0.29	14	2	16	17	10	27
門 前 町	11	0.15	15	3	18	4	10	6
能 都 町	42	0.40	11	7	18	31	7	38
柳 田 村	9	0.22	4	4	8	5	7	12
珠 洲 郡	7	0.10	3	4	7	4	3	7
内 浦 町	7	0.10	3	4	7	4	3	7

注1

注2

注3

注1 市部計からは、松任市を除く。

注2 能美郡の合計からは、根上町、寺井町及び辰口町を除く。

注3 石川郡の合計からは、美川町、鶴来町、河内村、吉野谷村、鳥越村、尾口村及び白峰村を除く。